Ситуационный план М1:2000

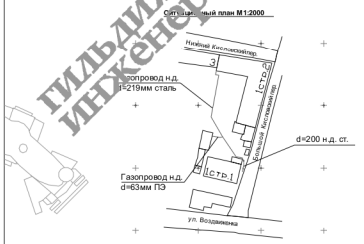

План М1:500

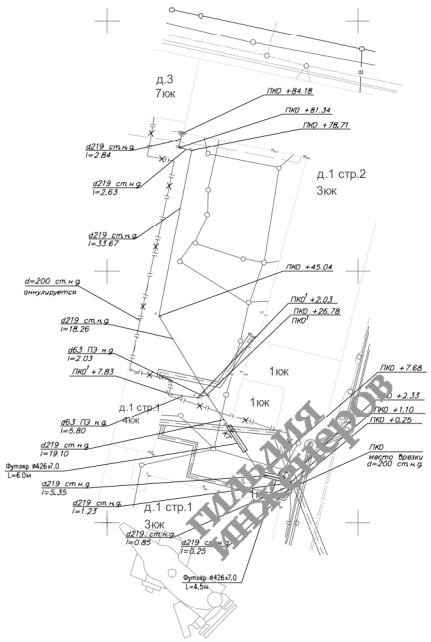

Профиль М$_г$ 1:500
М$_в$ 1:100

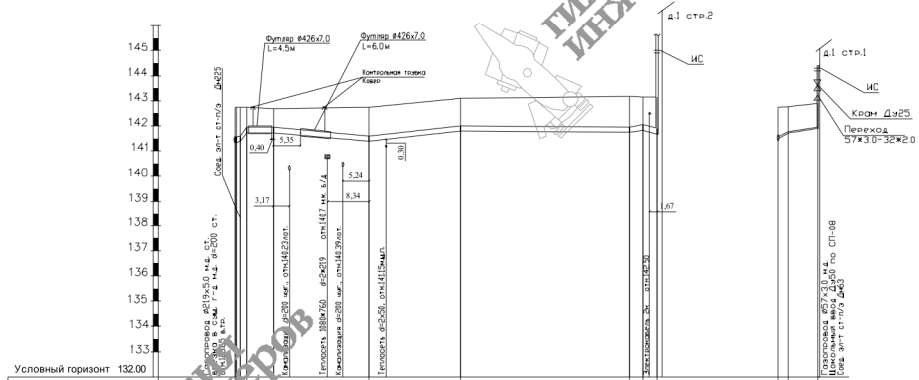

Условный горизонт 132.00														
Отметка земли проектная, м														
Отметка земли фактическая, м		142.73	142.73 142.73	142.70	142.75	143.10	143.18	143.15	143.15	142.75	142.76	142.90		
Отметка верха трубы, м		141.56	141.56 141.56	141.95	141.60	142.01	141.96	142.04	141.90	141.56	141.77	141.95		
Глубина заложения, м		1.17	1.17 1.17	0.75	1.15	1.09	1.22	1.11	1.25	1.19	0.99	0.95		
Материал и диаметры труб тип изоляции		*	Труба ПЭ 80 ГАЗ SDR 11 - d225*20,5 ГОСТ Р 50838-95							Труба ПЭ 80 ГАЗ SDR 11 d63*5,8 п/э ГОСТ Р 50838-95				
Основание		Естественное (песчанная подушка)								Естественное (песчанная подушка)				
Длина	1.23	5.35		19.10		18.26		33.67	2.63	2.84	2.03	5.80		
Уклон	0.310		0.000	0.018		0.022	0.002	0.030		0.049	0.103	0.031		
Горизонтальное расстояние	0.25 0.95	5.35		19.10		18.26		33.67	2.63	2.84	2.03	5.80		
Пикетаж	ПКО +0.25	ПКО	ПКО +1.10 ПКО +2.33	ПКО +7.68	ПКО +26.78 (ПКО¹)		ПКО +45.04		ПКО +78.71	ПКО +81.34	ПКО +84.18	ПКО¹ (ПКО +26.78)	ПКО +2.03	ПКО +7.83
Углы поворота		79°	83° 81°	42°	3°		43°		90°	90°		27°		
Существующее покрытие		Асфальт			ГРУНТ							Грунт		

* Труба Ø219x5.0 ГОСТ 10704-91, ст.3сп ГОСТ 10705-80*
(изоляция - "весьма усиленного типа")

Схема привязок
без масштаба

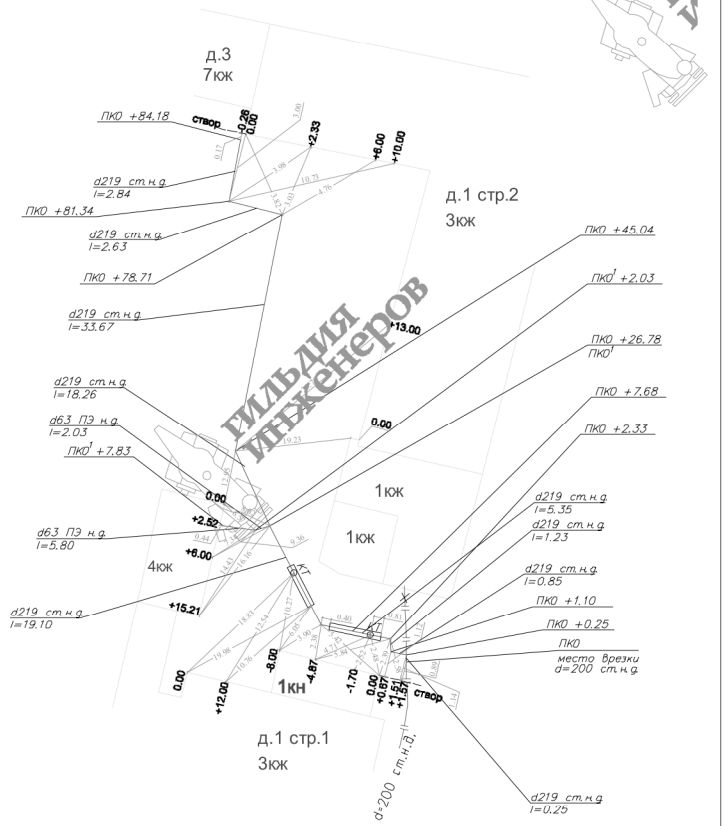

кс

Исполнительный чертёж модернизации системы газопровода высокого давления на объекте по адресу :			
Проектная организация			
Адм. инспекция		ордер № от	
стр-во начато	2009 г.		
стр-во закончено	2009г.		
Должность	Подпись	Фамилия	Д
Гл. инженер			
Прораб			
Геодезист			

ГИЛЬДИЯ ИНЖЕНЕРОВ